



АДМИНИСТРАЦИЯ ГОРОДА ПЕРМИ
ДЕПАРТАМЕНТ ЗЕМЕЛЬНЫХ ОТНОШЕНИЙ

РЕШЕНИЕ

о размещении объектов № 21-01-44-1657 от 03 ДЕК 2021

г. Пермь, ул. Сибирская, 15

Департамент земельных отношений администрации города Перми в соответствии с пунктом 3 статьи 39.36 Земельного кодекса Российской Федерации, Положением о порядке и условиях размещения объектов на землях или земельных участках, находящихся в государственной или муниципальной собственности, на территории Пермского края без предоставления земельных участков и установления сервитутов, публичного сервитута, утвержденным постановлением Правительства Пермского края от 22 июля 2015 г. № 478-п, заявлением от 26 ноября 2021 г. № 21-01-07-П-9048.

разрешает Барминой Ирине

размещение объекта: проезды, в том числе вдольтрассовые, и подъездные дороги, для размещения которых не требуется разрешения на строительство
на землях: государственная собственность на которые не разграничена

на срок: 11 месяцев

местоположение: Пермский край, г. Пермь, Кировский район, ул. Смольная, 39.

Территория, согласно схеме, расположена в зоне с особыми условиями использования территорий: охранный зона объектов электросетевого хозяйства, приаэродромная территория аэродрома аэропорта Большое Савино.

Барминой И. С.:

1. Соблюдать правила охраны электрических сетей, установленные постановлением Правительства Российской Федерации от 24 февраля 2009 г. № 160 «О порядке установления охранных зон объектов электросетевого хозяйства и особых условий использования земельных участков, расположенных в границах таких зон».

2. Соблюдать правила использования воздушного пространства, установленные постановлением Правительства Российской Федерации от 11 марта 2010 г. № 138 «Об утверждении Федеральных правил использования воздушного пространства Российской Федерации».

Приложение: схема предполагаемых к использованию земель или части земельного участка с координатами поворотных точек границы земельного участка (на 1 л. в 1 экз.)

И. о. заместителя главы администрации
города Перми – начальника департамента
земельных отношений администрации
города Перми



Т.Н. Мехоношина

куп. 2

Схема предполагаемых к использованию земель или части земельного участка

Объект : проезды, в т.ч. вдольтрассовые, и проездные дороги для размещения которых не требуется разрешения на строительство

Местоположение: край Пермский, г.Пермь, Кировский район, ул.Смольная, 39

Площадь земель или части земельного участка, кв.м. : 29

Категория земель : Земли населенных пунктов

Условный номер земельного участка		:3У1
Площадь земельного участка		29 м2
Обозначение характерных точек границы	Координаты, м	
	X	Y
1	522209.56	2219972.72
2	522210.84	2219979.22
3	522210.74	2219978.85
4	522206.25	2219979.79
5	522205.02	2219973.61



Описание границ смежных землепользователей:


от точки 1 до точки 1 - земли, находящиеся в государственной или муниципальной собственности


Условные обозначения:

:3У1 - обозначение земельного участка под проезд

59:01:1713409 - обозначение кадастрового квартала

59:01:1713409:2 - обозначение земельного участка, сведения о котором внесены в ГКН

 - обозначение границ земельного участка под проезд

 - граница земельного участка, сведения о котором внесены в ГКН


 - граница кадастрового квартала

 - охранный зона

1 - обозначение характерной точки границы

● - характерная точка границы, сведения о которой позволяют однозначно определить ее положение на местности

Заявитель:



МП

(подпись, расшифровка подписи)